


 ČESKÝ RYBÁŘSKÝ SVAZ Územní svaz města Prahy				Sumární rok		2015									
				Lovná plocha		2 365,60									
		Vypracováno		25.3.2016											
		Vypracoval		© Novo											
Úlovky do rybářské brožury dosažené za rok 2015 řazeno dle revíru															
Číslo revíru	Název revíru	kapr		štika		candát		sumec		lososovité		jiné druhy		celkem	
		[ks]	[kg]	[ks]	[kg]	[ks]	[kg]	[ks]	[kg]	[ks]	[kg]	[ks]	[kg]	[ks]	[kg]
401001	Berounka 1	9 830	24 981,1	206	515,6	131	243,9	226	2 439,6	26	9,6	3 536	2 923,3	13 955	31 113,1
401002	Berounka 2	8 445	21 622,6	216	497,6	51	132,6	143	1 171,7	4	1,7	2 738	1 321,1	11 597	24 747,3
401003	Bojovský potok 2	1 492	2 709,0	5	12,8	8	15,1	0	0,0	1	0,4	122	26,0	1 628	2 763,3
401004	Botič 1	989	2 049,7	12	25,1	4	4,9	1	6,6	3	1,5	921	163,2	1 930	2 251,0
401005	Botič 2 - ú. N. Hostivař	6 564	15 175,4	187	416,9	230	363,9	6	28,6	5	2,7	1 391	529,6	8 383	16 517,1
401006	Kocába 1 A	2 781	5 427,9	15	30,2	1	2,2	2	5,8	17	25,4	445	121,6	3 261	5 613,1
401007	Mratínský potok 1	2 933	6 832,1	34	72,5	28	65,4	2	15,4	0	0,0	536	272,1	3 533	7 257,5
401008	Rokytky 1	8 004	17 982,3	109	261,6	61	116,0	17	88,9	17	10,5	2 968	1 656,8	11 176	20 116,1
401009	Sázava 1	2 697	6 586,8	59	161,6	83	148,1	33	266,5	286	109,2	689	483,0	3 847	7 755,2
401010	Sázava 4	1 554	3 910,4	120	265,6	123	216,7	19	357,4	28	11,4	555	376,3	2 399	5 137,8
401011	Sázava 5	5 824	13 294,3	122	291,2	51	96,4	20	248,7	325	137,2	1 125	606,1	7 467	14 673,9
401012	Šárecký potok 1	1 860	5 125,7	27	67,7	5	9,2	0	0,0	8	2,6	958	466,5	2 858	5 671,7
401013	Šárecký p. 2 - ú.n. Džbán	1 805	4 641,5	20	49,1	43	80,4	3	11,9	0	0,0	477	299,7	2 348	5 082,6
401014	Vinořský potok 1	1 041	2 222,9	38	90,4	1	2,1	3	10,4	11	3,8	39	48,6	1 133	2 378,2
401015	Vltava 3	928	2 702,6	13	28,7	11	30,4	24	167,8	1	0,5	211	165,7	1 188	3 095,7
401016	Vltava 4	1 236	3 230,6	29	90,1	11	25,2	12	112,7	50	20,5	637	441,3	1 975	3 920,4
401017	Vltava 5	2 037	5 424,7	82	237,0	170	358,6	46	306,9	12	6,1	2 016	1 470,5	4 363	7 803,8
401018	Vltava 6	7 624	18 994,0	164	415,0	177	412,1	28	176,9	327	124,8	2 648	1 218,3	10 968	21 341,1
401019	Vltava 7 A	2 129	4 415,7	18	48,3	5	6,0	0	0,0	7	2,9	695	311,8	2 854	4 784,7
401020	Vltava 8 - ú.n. Vrané nad V.	7 735	18 369,8	86	220,3	73	160,2	33	241,9	55	24,4	1 267	1 082,6	9 249	20 099,2
401021	Vltava 9 - ú.n. Štěchovice	1 002	2 314,6	14	23,0	14	27,1	8	65,0	129	69,2	32	30,5	1 199	2 529,4
401022	Vltava 10 - 14, ú. n. Slapy	22 266	57 424,9	672	1 513,3	1 600	3 283,0	567	3 720,2	27	17,4	5 812	4 198,3	30 944	70 157,1
401023	Voznice 2	1 762	3 208,7	35	68,5	2	2,9	0	0,0	0	0,0	148	58,4	1 947	3 338,5
401024	Výmola 1	170	421,3	0	0,0	0	0,0	0	0,0	0	0,0	89	9,4	259	430,7
401025	Sázava 11	7 313	15 520,7	297	665,9	57	104,9	37	340,3	156	60,5	1 457	816,5	9 317	17 508,8
401026	Sázava 12	5 571	11 695,0	151	302,3	39	69,2	0	0,0	166	69,6	548	379,8	6 475	12 515,9
401027	Sázavka 1	20	48,7	1	2,5	0	0,0	0	0,0	29	13,6	4	2,3	54	67,1
401029	Labe 20	5 526	15 382,7	140	348,8	81	227,0	183	2 065,6	15	5,5	2 543	1 497,9	8 488	19 527,5
401030	Vltava 7	218	584,2	101	190,0	23	59,5	12	147,3	341	158,8	159	94,3	854	1 234,1
401032	Labe 20 A	3 540	9 156,9	31	77,3	18	43,2	11	94,3	1	1,6	1 283	790,2	4 884	10 163,5
401033	Vltava 8 A	289	668,7	44	99,9	2	4,0	1	18,4	918	333,8	437	140,3	1 691	1 265,1
401200	Rybník Papež	40	133,0	1	2,5	0	0,0	0	0,0	0	0,0	0	0,0	41	135,5
401201	Rybník Jankovák	1 841	4 218,4	9	19,3	1	1,4	9	83,5	27	8,9	309	254,9	2 196	4 586,4

 ČESKÝ RYBÁŘSKÝ SVAZ Územní svaz města Prahy											 Sumární rok 2015				
											Lovná plocha		2 365,60		
											Vypracováno		25.3.2016		
Úlovky do rybářské brožury dosažené za rok 2015 řazeno dle revíru											Vypracoval		© Novo		
Číslo	Název revíru	kapr		štika		candát		sumec		lososovité		jiné druhy		celkem	
401202	Rybník v Rohožníku	1 410	3 840,3	26	64,3	1	2,1	1	3,5	0	0,0	35	20,8	1 473	3 931,0
401203	Rybník Cukrovarský	874	2 089,9	17	40,3	0	0,0	0	0,0	0	0,0	241	129,7	1 132	2 259,9
403001	Bojovský potok 1	0	0,0	0	0,0	0	0,0	0	0,0	0	0,0	0	0,0	0	0,0
403002	Kocába 1	393	758,2	15	24,3	2	2,3	0	0,0	1 063	402,6	100	35,7	1 573	1 223,1
403003	Kocába 2	16	33,4	0	0,0	0	0,0	0	0,0	120	44,9	9	1,5	145	79,8
403005	Pitkovický potok 1	0	0,0	0	0,0	10	3,6	0	0,0	191	74,7	10	0,8	211	79,1
403006	Radotínský potok 1	0	0,0	0	0,0	0	0,0	0	0,0	203	75,8	11	2,3	214	78,1
403007	Svinařský potok 1	0	0,0	0	0,0	0	0,0	0	0,0	185	70,3	0	0,0	185	70,3
403008	Únětický potok	0	0,0	0	0,0	0	0,0	0	0,0	483	195,8	11	2,3	494	198,1
403009	Vlkánčický potok 1	0	0,0	0	0,0	0	0,0	0	0,0	117	49,5	5	1,1	122	50,6
403011	Výmola 2	0	0,0	0	0,0	0	0,0	0	0,0	365	157,0	3	1,2	368	158,2
403012	Záhořanský potok	0	0,0	0	0,0	0	0,0	0	0,0	1	0,5	0	0,0	1	0,5
403014	Sázava 11 P	4	6,5	8	12,8	0	0,0	0	0,0	550	217,1	63	50,5	625	286,9
403015	Sázava 12 P	0	0,0	40	36,4	0	0,0	0	0,0	807	359,2	37	25,0	884	420,6
403016	Sázavka 1 P	0	0,0	1	2,3	0	0,0	0	0,0	264	112,3	16	7,3	281	121,9